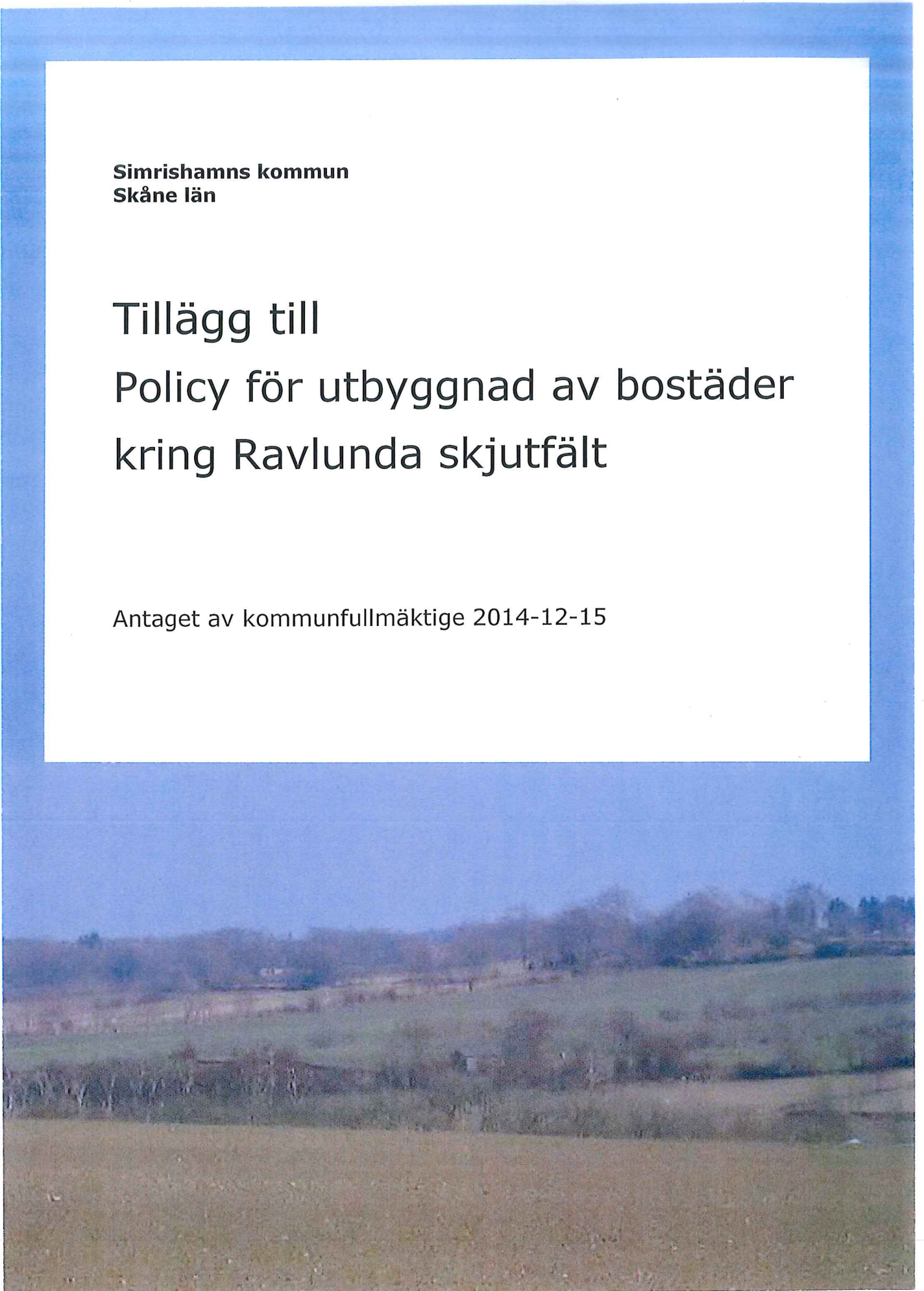


Simrishamns kommun
Skåne län

Tillägg till Policy för utbyggnad av bostäder kring Ravlunda skjutfält

Antaget av kommunfullmäktige 2014-12-15





Kommunfullmäktige

Sammanträdesprotokoll
2014-12-15

§ 204

Dnr 2013/331

Policy för utbyggnad av bostäder kring Ravlunda skjutfält - tillägg till policy

Ärendebeskrivning

Policy för utbyggnad av bostäder kring Ravlunda skjutfält antogs 2007-03-26.

Policyn behandlar bostadsutvecklingen i norra delen av Simrishamns kommun kontra beaktande av riksintresse för totalförsvaret kring Ravlunda skjutfält och är en överenskommelse mellan Simrishamns kommun och Försvarmakten. Policyn redovisar bullerzoner och anger riktlinjer för var ny bostadsbebyggelse kan vara möjlig inom område som påverkas av buller från Ravlunda skjutfält.

Policyn innehåller redovisning av förutsättningar för berört område, riksintresse för Ravlunda skjutfält, riksintresseområde för bullerpåverkan och bullergränser, skjutfältsverksamhet, utvecklingsmöjligheter för bostadsbebyggelse, tätortsdefinitioner samt ställningstaganden för landsbygden i förhållande till bullerzoner.

Efter att policyn antogs analyserade Försvarmakten gränsdragningar för buller i förhållande till terräng (till höjdkurvor) utifrån en mer detaljerad kartering vilket innebar ändrade gränser och minskat påverkansområde. Bullergränser (90 dBC, 95 dBC och 100 dBC) försköts mot norr. Försvarmakten tog fram en förhandskarta med ändrade bullergränser 2008-10-03, som samhällsbyggnadsförvaltningen mottog som underhandsmaterial våren 2009.

Kommunens ärenden (förhandsbesked, bygglov och planer) hanteras enligt policyn. Sedan förhandskartan mottogs har ärenden prövats, utöver enligt policyn, också i förhållande till de ändrade bullergränserna och i samråd med Försvarmakten.

Dialogmöte om riksintresse för Ravlunda skjutfält och policy för utbyggnad av bostäder kring Ravlunda skjutfält genomfördes 2010-11-04. Representanter från kommunen, Försvarmakten och Länsstyrelsen deltog. Försvarmakten skulle ta fram material (karta och beskrivning) om mätningar och avvägningar. Kommunen skulle sedan anta detta material som ett tillägg till policyn.

Att yttre gräns för påverkansområde hade ändrats (enligt karta 2008-10-03) och att område med restriktioner för byggande av bostäder därmed minskade, offentliggjordes i dagstidning (Ystads Allehanda) och veckomagasin (ÖsterlenMagasinet) under december 2010.

Justerandes sign

Protokollsutdrag intygas:



Kommunfullmäktige

Sammanträdesprotokoll
2014-12-15

§ 204 forts

Dnr 2013/331

Försvarsmakten beslutade 2013-09-16 om uppdaterat riksintresse för totalförsvaret i Sverige. Riksintresset för anläggningarna redovisas med kartor och värdebeskrivningar. För Ravlunda skjutfält anges influensområde för buller över land och hav samt skjutfältets bakgrund, värden, användning och omgivningspåverkan.

Försvarsmakten upprättade karta omgivningspåverkan med bullergränser 2014-02-06. Kartans område för omgivningspåverkan överensstämmer med område för riksintresse. (Karta 2014-02-06 har något mindre påverkansområde i sydöst än förhandskarta 2008-10-03.)

Karta med bullergränser 2014-02-06 behöver formellt tillföras policy för Ravlunda skjutfält som ett tillägg. Tillägget innebär att policyn blir uppdaterad med aktuell information om påverkansområde och bullerzoner. (Karta 2014-02-06 kommer att ersätta karta på sidan 15 i policyn.)

Beslut om riksintresse 2013-09-16 med karta och värdebeskrivning tillförs tillägget som bilaga.

Den nya översiktsplanen för Simrishamns kommun, antagen 2014-09-29, redovisar område med omgivningspåverkan (bullergränser) som överensstämmer med Försvarsmaktens kartor för riksintresseområde och bullergränser. Översiktsplanen anger att policy för Ravlunda skjutfält är ett tematiskt tillägg till översiktsplanen. (Kapitel Miljö- och riskfaktorer.)

I översiktsplanens karta är det något svårt att utläsa bullerpåverkat område och bullerzoner eftersom kartan redovisar en mängd faktorer i en förhållandevis liten kartbild.

Att karta med gränser för bullerpåverkan 2014-02-06 tillförs policyn innebär också att bullergränserna förtydligas i förhållande till översiktsplanen.

Beslutsunderlag

Policy för utbyggnad av bostäder kring Ravlunda skjutfält 2007-03-26.
Försvarsmaktens förhandskarta med ändrade bullergränser 2008-10-03.
Försvarsmaktens beslut och redovisning 2013-09-16 av riksintresse för totalförsvaret.
Försvarsmaktens karta med bullergränser 2014-02-06.
Översiktsplan för Simrishamns kommun 2014-09-29.
Samhällsbyggnadsförvaltningens sammanställningskarta 2014-10-31.
Arbetsutskottets beslut, 2014-11-19, § 392.
Kommunstyrelsens beslut, 2014-12-03, 301

KOMMUNFULLMÄKTIGES BESLUT

Justerandes sign

Protokollsutdrag intygas:



Kommunfullmäktige

Sammanträdesprotokoll
2014-12-15

§ 204 forts

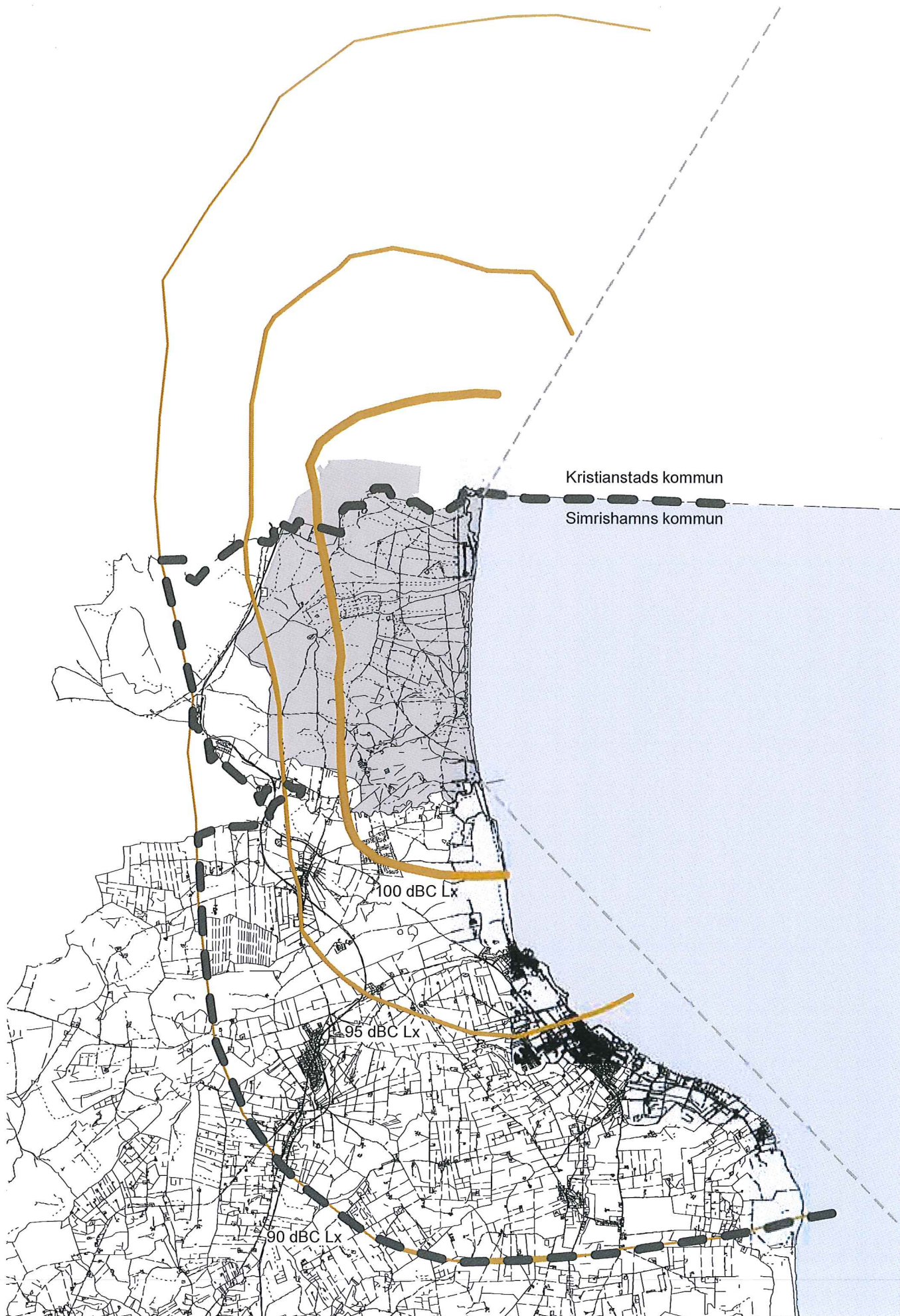
Dnr 2013/331

att fastställa bullergränser i enlighet med i ärendet bilagda handlingar som tillägg till policy för Ravlunda skjutfält.

Beslutet expedieras till:
Länsstyrelsen
Försvarsmakten

Justerandes sign

Protokollsutdrag intygas:



Redovisning av riksintresset 1998-10-01, PBL/NRL underlag nr 47, Försvarsmakten och Boverket
1:80 000



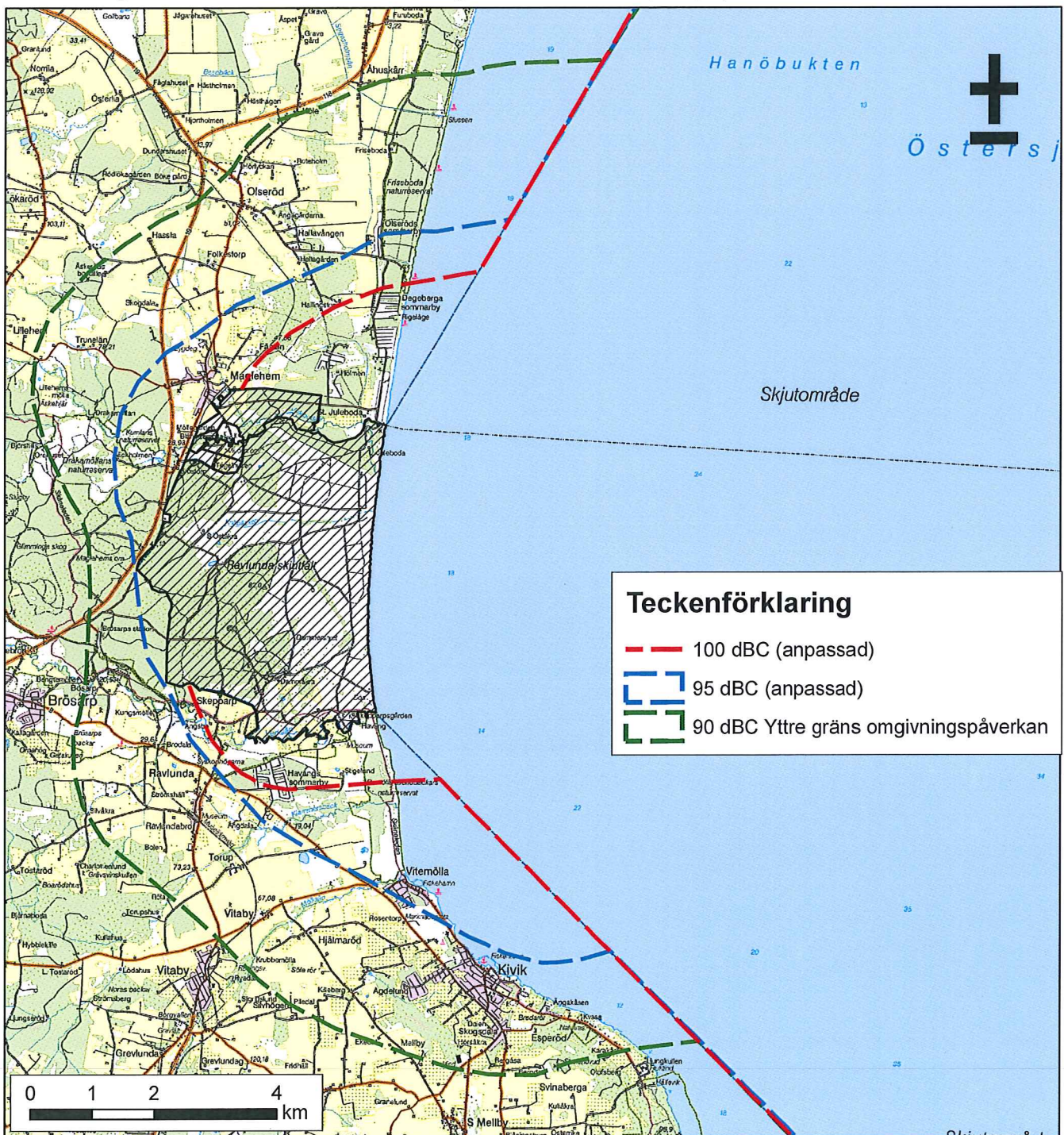
Riksintresse för totalförsvaret Ravlunda Skjutfält - omgivningspåverkan

Detaljunderlag för översiktsplanearbete

Simrishamns, Tomelilla och Kristianstads kommuner - Skåne län

Den streckade gröna linjen markerar yttre gräns för påverkansområde i planhänseende för buller, säkerhet eller annan aspekt. Kurvorna för 95 dBC och 100 dBC är bullerkurvor anpassade för planeringsärenden.

Områdesgränsen kan även erhållas i digitalt GIS-format (shape).





Ert tjänsteställe, handläggare

Ert datum

Er beteckning

Vårt tjänsteställe, handläggare
PROD INFRA Jakob Gille,
jakob.gille@mil.se

Vårt föregående datum

Vår föregående beteckning
13 920: 63675
13 920: 50775

**Komplettering till beslut om och redovisning av;
Försvarsmaktens intressen och riksintressen för totalförsvarets
militära del enligt kap 3 9§ miljöbalken, HKV 2010-02-14 13
920:50775, inklusive revidering 2013 av lista över riksintressen
och intressen för totalförsvarets militära del**

2 bilagor

Försvarsmakten är enligt förordningen (1988:896) om hushållning med mark- och vattenresurser m.m. sektormyndighet avseende redovisning av områden som av myndigheten bedöms vara av riksintresse för totalförsvarets militära del. I begreppet militär del ingår också civila myndigheter inom försvarssektorn som FOI, FRA och FMV.

Försvarsmaktens redovisning av riksintressen har tidigare skett i samråd med Boverket i PBL/NRL-underlag nr 29 1989-06-09, nr 41 1993-03-19 och nr 47 1998-10-01.

Efter de omfattande omstruktureringar av Försvarsmaktens organisation och inriktning som genomförts enligt riksdagens beslut 2000, 2004 och 2009 redovisade Försvarsmakten 2010-02-17 (HKV dnr 13 920:50775) en uppdatering av listan över intressen och riksintressen för totalförsvarets militära del.

I redovisningen angavs att Försvarsmakten vid senare tillfälle skulle redovisa uppdaterat kunskapsunderlag till stöd för länsstyrelserna. Underlaget har under 2012 remissats till länsstyrelserna för synpunkter gällande tydlighet i värdebeskrivningar och kartredovisning. Underlaget är nu klart och distribueras som digitalt GIS-underlag "Försvarsmaktens riksintresseområden avseende anläggningar som inte omfattas av försvarssekretess 2013" (PDF-format) med kartredovisning för geografiskt öppet redovisade riksintressen med influensområden (område där samråd med Försvarsmakten måste ske), t.ex.

(MLI)

skjutfält, hamnar och flygplatser, samt värdebeskrivningar för de olika riksintresseområdena. GIS-underlaget översänds som bilaga till detta beslut till respektive länsstyrelse. *Försvarets riksintresseområden avseende anläggningar som inte omfattas av försvarssekretess 2013* finns från 2013-09-19 nedladdningsbart på Försvarets hemsida.

www.forsvarsmakten.se/sv/Om-Forsvarsmakten/Samhallsplanering

Försvarets uppmärksammar länsstyrelserna på att inga nya riksintressen har tillkommit i redovisningen. Några riksintressen har däremot utgått alternativt fått ny status och dessa redovisas nedan;

- Området Gökalv i Blekinge län.
- Området Öppenskär i Blekinge län har ändrats från riksintresse till intresse för totalförsvarets militära del.
- Området Unbyn i Norrbottens län.
- Området Köllandet i Norrbottens län.
- Området Gruvberget i Norrbottens län.

Försvarets har uppdaterat listan över riksintressen och intressen för totalförsvarets militära del, se bilaga 1.

För fasta anläggningar som omfattas av försvarssekretess sker redovisning utan att exakt läge för anläggningen eller dess funktion anges. I dessa fall sker bedömningen av risken för påtaglig skada utifrån eventuell påverkan på eller av anläggningens tekniska funktion. I den redovisning som ska anges i berörd kommuns översiktsplan finns således riksintressen som av sekretessskäl inte kan redovisas med exakt lokalisering i kartmaterialet. Samtliga influensområden kopplade till ett riksintresse redovisas däremot för att ange när samråd måste ske med Försvarets. I vissa fall kan riksintresset leda till att utökad lovplikt måste införas med särskilda områdesbestämmelser, eller att förordnande enligt 11kap 12 § PBL behöver beslutas för att visst geografiskt område. Länsstyrelsen kommer i dessa fall efter behov få en separat redovisning av föreliggande riksintresse.

Slutligen finns vissa fasta anläggningar som omfattas av försvarssekretess för vilka redovisning sker med generella beskrivningar samt utan att exakt läge för anläggningen, dess funktion eller influensområde kan anges (se värdebeskrivningen för anläggningar och tekniska system).

Uppgift om platser där dessa anläggningar finns, omfattas av sekretess enligt 15 kap. 2 § offentlighets- och sekretesslagen (2009:400). Av sådana uppgifter kan slutsatser dras om bl.a. kapacitet, inriktning, sårbarhet och understödda system m.m. Det kan antas att det skadar landets försvar eller på annat sätt vållar fara för rikets säkerhet om uppgifterna röjs. Försvarsmakten kan dock bland annat genom att hela Sveriges yta utgör samrådsområde i planhänseende för höga objekt bevaka riksintresset och meddela såväl enskilda, kommun och länsstyrelse inom ramen för ordinarie planprocess då risk för påtaglig skada för riksintresset föreligger.

Riksintresseredovisningen är i enlighet med detta underlag komplett och årlig kontroll och revidering (2013) av ingående riksintressen genomförd.

Generallöjtnant Göran Mårtensson har beslutat i detta ärende. I den slutliga handläggningen av ärendet har deltagit kommendör Anders Järn, chefen för Miljöprövningsenheten Folke Borgh och arkitekt Jakob Gille, föredragande.

Göran Mårtensson
Chef Försvarsmaktens produktion

Jakob Gille

Bilagor:

Bilaga 1: HKV 2013-09-16 13 920:62366 bilaga 1, Öppet redovisade Riksintressen samt Intressen för totalförsvarets militära del

Bilaga 2: HKV 2013-09-16 13 920:62366 bilaga 2, GIS-underlag till öppet redovisade Riksintressen samt Intressen för totalförsvarets militära del

Sändlista

Samtliga länsstyrelser
Myndigheten för samhällsskydd och beredskap
Havs- och vattenmyndigheten
Sametinget
Naturvårdsverket
Boverket
Trafikverket
Sveriges geologiska undersökning
Statens energimyndighet
Riksantikvarieämbetet

För kännedom

Fö
FRA/JUR
FOI
FMV
FORTV
Statens fastighetsverk

För kännedom inom Försvarmakten

LG, I 19, K 3, P 4, P 7, A 9, Lv 6, Ing 2, LedR, TrängR,
1. ubflj, 3. sjöstriflj, 4. sjöstriflj, Amf 1, MarinB,
F 7, F 17, F 21, Hkpflj,
FMLOG, FMTM, HvSS, SkyddC, FömedC

Inom HKV

LEDS
INS
PROD
JURS

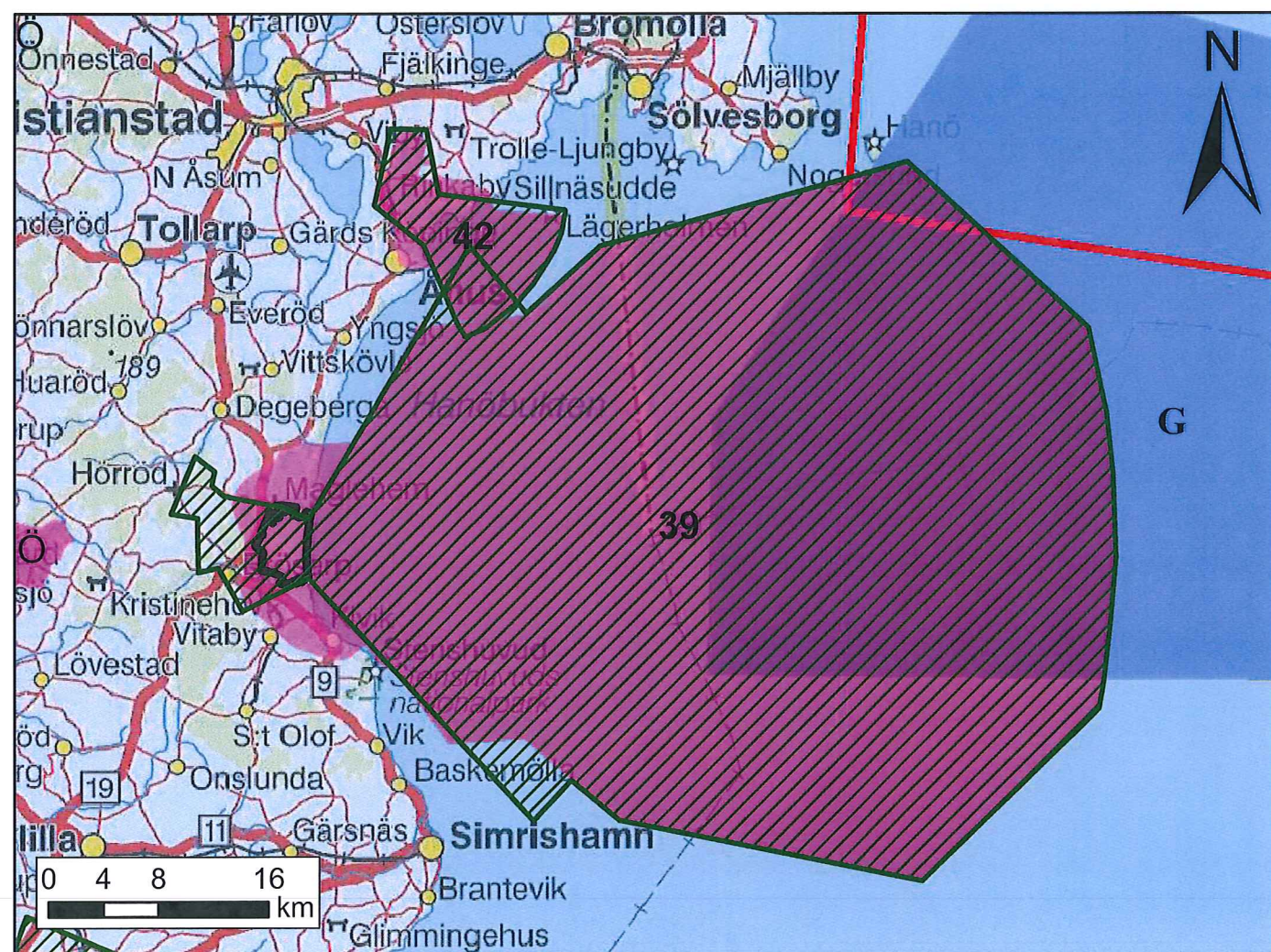
Riksintresse för totalförsvaret Ravlunda skjutfält (39) -omgivningspåverkan

Kristianstad och Simrishamns kommuner - Skåne län

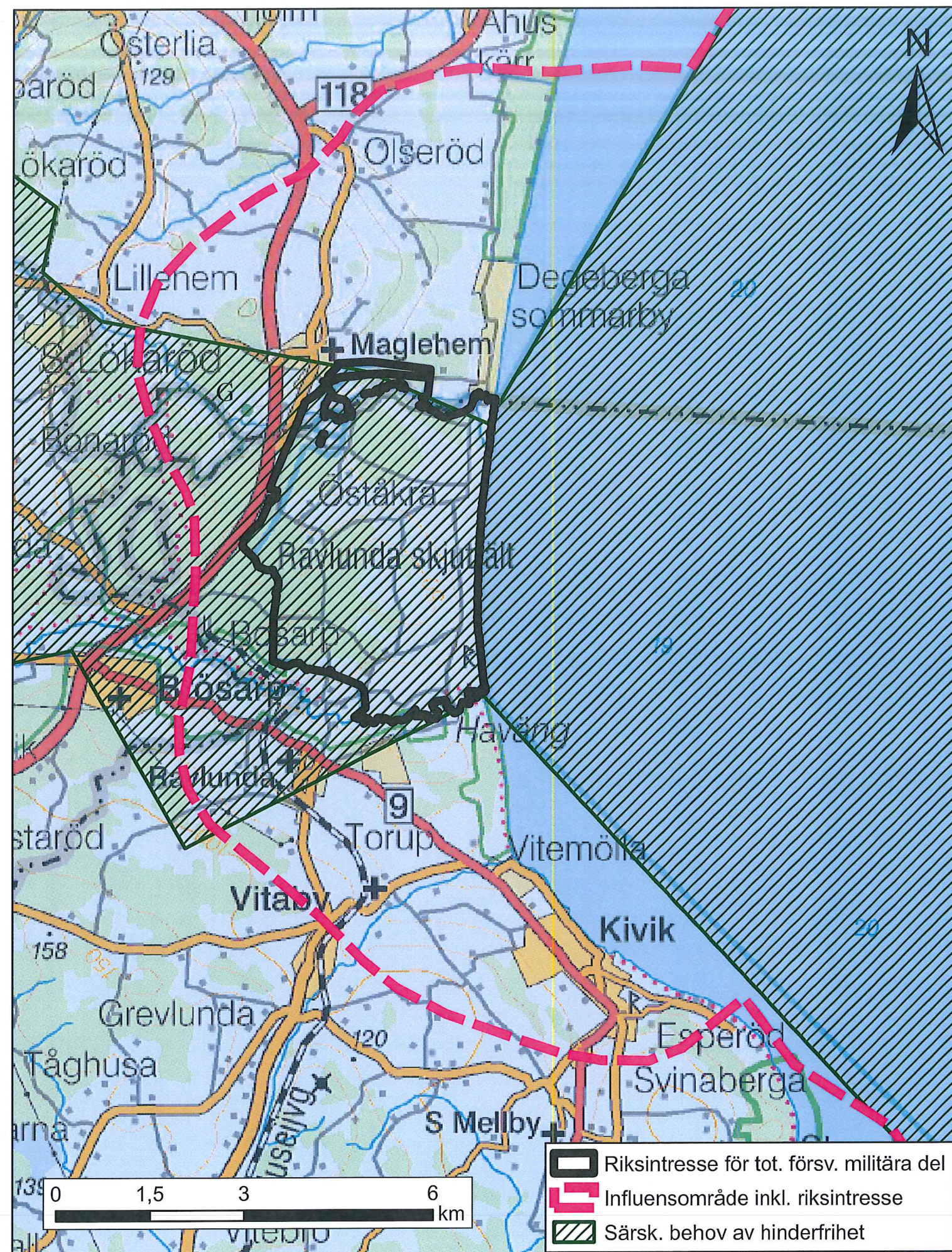
De rosa områdena i kartan nedan och den streckade rosa linjen i kartan till höger markerar influensområde för buller, säkerhet eller annan aspekt. Alla plan- och lov-ärenden inom detta område remitteras till Försvarmakten.

Vad gäller höga objekt, 20 m och högre utanför samlad bebyggelse (enl. definition för flyghinder) och över 45 m inom samlad bebyggelse, är hela landets yta influensområde.




	Riksintresse för tot. försv. militära del
	39 Influensområde inkl. riksintresse
	42 Influensområde
	Ö Övrigt influensområde
	Stoppområde för höga objekt
	G Sjöövningsområde
	Särsk. behov av hinderfrihet



Översiktskarta



Detalj karta över Ravlunda skjutfält

	Riksintresse för tot. försv. militära del
	Influensområde inkl. riksintresse
	Särsk. behov av hinderfrihet

Värdebeskrivning för riksintresset Ravlunda skjutfält, Simrishamns och Kristianstads kommuner, Skåne län

Bakgrund

Försvarsmakten genom dåvarande Försvarsstaben påbörjade arbetet med att definiera det militära försvarets riksintresseområden 1987 när lagen (1987:12) om hushållning med mark- och vattenområden m.m. (naturresurslagen NRL) trätt i kraft. 1989-03-09 (dnr 5815/89/R) redovisade Fortifikationsförvaltningen på uppdrag av Överbefälhavaren "Försvarsmaktens underlag rörande övnings- och skjutfält för tillämpningen av PBL och NRL" med generell beskrivning och kartor för samtliga fält som riksintresseområden enligt NRL 2 kap 9 § andra stycket. På kartorna redovisades påverkansområden utanför fältgränserna avseende skottbullen från fin- och grovkalibriga vapen. Texten anger bl. a. att skydd för riksintresset kommer att hävdas inom beräknad utomhusnivå 65 dB(A) Imp för finkalibriga vapen och 90 dB(C) L_x för grovkalibriga vapen. Redovisningen delgavs samtliga länsstyrelser och berörda kommuner.

1989-06-09 utgav Överbefälhavaren och Boverket gemensamt publikationen *Försvarsmaktens deltagande i fysisk planering* (PBL/NRL-underlag nr 29). Publikationen sammanfattar försvarets rutiner vid handläggning av ärenden enligt Plan- och bygglagen (PBL) och NRL, och redovisar översiktligt myndighetens behov av mark- och anläggningar. I publikationen anges bl. a. de olika rutinerna för handläggning av öppna och sekretessbelagda anläggningar och områden. Redovisningen av hemliga försvarsanläggningar skedde genom sekretessbelagda kartor som av dåvarande Försvarsområdesbefälhavarna delgavs länsstyrelserna och berörda kommuner. Publikationen utgör en första översiktlig värdebeskrivning för öppet redovisade riksintresseområden inom totalförsvarets militära del.

1993-03-19 utgav Boverket och Försvarsmakten gemensamt en uppdaterad och utvecklad version av *Försvarsmaktens deltagande i fysisk planering* i PBL/NRL-underlag nr 41, med tydligare värdebeskrivning avseende övnings- och skjutfält, flygplatser, elektromagnetiska försvarssystem med ett särskilt avsnitt om vindkraft, sambandssystem.

1998-10-01 utgavs gemensamt ännu en uppdaterad version i PBL/NRL-underlag nr 47 med nya kartor för övnings- och skjutfält av riksintresse med påverkansområden genom skottbullen från fin- och grovkalibriga vapen. Fältet redovisades enligt kartbilaga nr 5 med omgivningspåverkan genom beräknad ljudutbredning 90 dB_CL_x från grovkalibriga vapen.

Försvarsmakten har således från 1989 vid flera tillfällen redovisat värdebeskrivningar för övnings- och skjutfält, flottilflygplatser och hemliga försvarsanläggningar, med rutiner för myndighetens medverkan i fysisk planering. Efter riksdagens försvarsbeslut 2000 och 2004 med avveckling av det tidigare invasionsförsvaret och beslutet 2009 om fortsatt inriktning (prop.2008/09:140, Ett användbart försvar, bet.2008/09FöU:10, rskr. 2008/09:292) har Försvarsmakten sett över redovisningen av riksintresseområdena och därvid med stöd av akustikkonsult låtit uppdatera beräkningar och kartredovisning av ljudutbredning från skott- och flygbuller vid samtliga skjutfält, skjutbanor och flygplatser. Som ett första led redovisade Högkvarteret 2010-02-17 (dnr HKV 13 920:50775) kvarvarande öppna riksintresseområden till bl. a. Boverket och samtliga länsstyrelser samt återkallelse av ett antal områden enligt tidigare skrivelse 2006-01-26 (dnr 13 920:61220), ställd till bl. a. Boverket, samtliga länsstyrelser och berörda kommuner.

Värdebeskrivning

Ravlunda skjutfält är beläget vid Hanöbukten i Simrishamns och Kristianstads kommuner. Fältet anskaffades med början 1943. Under 1950-talet och därefter under 1990-talet har fältets yta utvidgats från ursprungliga ca 750 ha till nuvarande ca 1 600 ha. Riksintresseområdet utgörs av skjutfältet, och den verksamhet som konstituerar riksintresset innebär påverkan på omgivningen genom skottbuller som kan uppfattas som störande och i vissa fall även annan påverkan.

Fältet tillståndsprövades enligt miljöskyddslagen med ansökan 1996-11-14 och tillståndsbeslut av länsstyrelsen 2001-04-05 och regeringen 2006-06-29. Den prövade verksamheten omfattar bl. a. skjutning med fin- och grovkalibrig ammunition samt sprängningar, som påverkar omgivningen utanför skjutfältets gräns genom buller. Vid en framtida omprövning av miljötillståndet för fältet är det av mycket stor betydelse att ny störningskänslig bebyggelse inte tillåts i sådan närhet av fältet att det uppstår risk för begränsningar av verksamheten, d v s påtaglig skada på riksintresset. Försvarsmakten anser därför att sådan bebyggelse inte skall tillåtas inom det angivna området för omgivningspåverkan. Simrishamn, Tomelilla och Kristianstads kommuner berörs.

Efter riksdagens försvarsbeslut år 2000 har Försvarsmakten genomfört en mycket omfattande omställning av sin inriktning från invasionsförsvar till insatsförsvar med förmåga att med kort varsel sätta in förband enligt direktiv från regeringen. Omställningen har medfört nedläggning av ett antal förband och koncentration till ett färre antal förbandsorter. Övergången till insatsförsvar innebär dock att de kvarvarande förbanden har större behov än tidigare av att genomföra tillämpade övningar med bl. a. skarp ammunition. Belastningen på befintliga övnings- och skjutfält har därmed bibehållits och i vissa fall ökat, trots det minskade antalet förbandsorter. Övningar måste även framgent kunna genomföras med skarp ammunition till förekommande vapensystem med hög skjutsäkerhet utan risk för tredje man.

Försvarsmaktens huvuduppgift enligt riksdagens beslut 2009-06-16 är förmågan till väpnad strid (prop. 2008/09:140 Ett användbart försvar, bet. 2008/09:FöU10, rskr. 2008/09:292). Övnings- och skjutfält som utgör nödvändiga produktionsresurser för Försvarsmaktens övningar med förekommande utrustning och vapensystem är därför områden av riksintresse. Ravlunda skjutfält är ett sådant område, som nyttjas av olika förband inom Försvarsmakten.

Inom fältet kan olika övningsmoment genomföras med skarp ammunition från flera skjutområden samtidigt med riskområdena belägna inom fältets egna gränser. Samövning med flygförband kan också genomföras. Sådana övningar kan enbart genomföras på särskilt anordnad mark som fritt kan disponeras av Försvarsmakten. Ravlunda är ett av få skjutfält i landet med möjlighet till mycket stora riskavstånd inom allmänt vattenområde.

Det är väsentligt att denna funktion kan skyddas och bibehållas. Den nya inriktningen för Försvarsmakten att med kort varsel kunna skicka färdigutbildade förband till insatser, bl. a. utomlands enligt landets internationella förpliktelser, innebär att omfattande övningar som förberedelse i direkt anslutning till avtransport måste kunna genomföras vid alla tider på året.

(39) Värdebeskrivning Ravlunda skjutfält

Fältet innehar så som många andra skjutfält stora naturvärden. Stora delar av fältet är Natura 2000-område. De skyddsvärda naturvärdena har dock i allt väsentligt uppstått som en direkt eller indirekt följd av den militära övningsverksamheten med mekaniserade förband på de stora öppna ytorna samt ett ur försvarsmaktsperspektiv rationellt skogsbruk. Fortsatt övningsverksamhet med bandfordon är i en väsentlig förutsättning för bibehållande av de unika naturvärdena som skapats av Försvarsmaktens verksamhet på fältet. Försvarsmakten ser i inga påtagliga konflikter med bevarandeintresset på fältet.

Skottbullenberäkningar och bedömning av omgivningspåverkan vid skjutfält

Redovisningen av omgivningspåverkan bygger främst på beräknade ljudnivåer från dimensionerande vapen och ammunition vid detta fält samt på behov av hinderfrihet för samövning med flygförband. Beräkningarna har utförts med ett program som bygger på en samnordisk modell för skottbullenberäkningar som benämns Skuddlyd. Modellen togs fram under 1980-talet av Fortifikationsverket och dess motsvarigheter i Norge och Danmark, och är i allt väsentligt densamma som den nomogrammodell som togs fram av Naturvårdsverket vid samma tid. Det digitala beräkningsprogrammet har utvecklats så att det sedan omkring tio år medger att terrängdatabasen läggs in som en beräkningsförutsättning. Detta medger kartbeskrivning av skärmande effekter mellan skjutplats och olika mottagarpunkter. Beräkningarna bygger på mätvärden som registrerats under kontrollerade former för olika typer av vapen och ammunition. Beräkningarna sker i 50 eller 100-meterssteg, vilket innebär att ljudnivån i ett mycket stort antal punkter registreras. Beräkningarna överförs därefter till digitalt kartunderlag efter beställarens önskemål och behov. Generellt utförs beräkningarna med förutsättningen medvind från skjutplatsen till samtliga mottagarpunkter för att spegla varierande vindriktningar över längre tid. Kompletterande mätningar visar att beräkningarna har en hög tillförlitlighet.

Avgränsningen av den omgivningspåverkan som kan ha betydelse i planhänseende bygger på Försvarsmaktens bedömning av vilka vapen och ammunition som på detta fält kan vara dimensionerande för störningsupplevelser i omgivningen. Avgränsningen har också för att underlätta tillämpningen i möjlig mån anpassats till naturliga gränser såsom vägar, vattendrag och höjder. Utgångspunkten är tillämplig riktvärdesnivå för finkalibriga (Naturvårdsverket allmänna råd, SNFS 2005:15) och grovkalibriga vapen (regeringsbeslut 1998-04-16, dnr Fö98/928/MIL). Vald riktvärdesnivå bygger i sin tur på gällande miljötillstånd eller pågående miljöprovning av fältet.

Riktvärden för finkalibrig ammunition (under 20 mm) är sammanfattningsvis 65 dBAI för verksamhet dag- och kvällstid under vardagar, 60 dBAI kvällstid under lördagar och söndagar samt 55 dBAI under nätter. För grovkalibrig ammunition (20 mm och däröver) gäller 90 dBCLx vid fler än 100 skott (bullenhändelser) per år och 95 dBCLx vid färre skott än 100 per år vid nyetablering av störningskänslig bebyggelse. För befintlig bebyggelse gäller 5 dB högre värden i vardera situationen.

Försvarsmaktens huvuduppgift enligt riksdagens beslut är förmåga till väpnad strid. Det är därför av vital betydelse för Försvarsmakten att övningsverksamheten med skarp och lös ammunition m.m. på de befintliga övnings- och skjutfälten kan säkerställas på lång sikt. Försvarsmakten kommer därför att vara mycket restriktiv i sin bedömning av tillkommande lov- och planärenden som avser störningskänslig bebyggelse inom det angivna påverkansområdet. Risken består av möjliga inskränkningar i verksamheten vid framtida

(39) Värdebeskrivning Ravlunda skjutfält

förnyade miljöprovningar till följd av ökat antal individer som kan uppleva störningar. Försvarsmakten hänvisar här till förarbetena till naturresurslagen (prop. 1985/86:3, sid 73 ff. och 168 ff.) och miljöbalken (prop. 1997/98:45, sid 34).

Omgivningspåverkan anges med en avgränsningslinje som bygger på beräknad ljudutbredning från i planhänseende dimensionerande vapen och ammunition. Avgränsningen har till viss del anpassats till naturliga gränser för att underlätta den praktiska tillämpningen vid bl. a. lovgivning. En annan avgränsningslinje bygger på behov av hinderfrihet kring fältet.

